

Le Carnet de Pierre



Grand Site de France Solutré Pouilly Vergisson

Les Escapades nature sans voiture



Le Réseau des Grands Sites de France rassemble des paysages emblématiques ayant reçu le label de développement durable Grand Site de France et d'autres engagés dans une démarche d'excellence pour l'obtenir un jour.

Avec les Escapades nature sans voiture, le Réseau vous invite à visiter les Grands Sites autrement et à découvrir les diverses facettes de ces territoires d'exception à pied, à vélo, en train à vapeur...

Pierre, un visiteur en immersion



Pierre est un « escapadeur » amateur de paysages.

Son défi : Tester les Escapades nature sans voiture, une expérience du Réseau des Grands Sites de France.

Pierre est donc parti, depuis son domicile, à la découverte des Grands Sites sans jamais utiliser sa voiture.

Découvrez sans tarder son escapade sur le Grand Site de France
Solutré Pouilly Vergisson...

Carte du parcours

Le Grand Site :


Site archéologique majeur situé en Bourgogne, le Grand Site de France Solutré Pouilly Vergisson est aussi un lieu riche de milieux naturels, protégés au niveau national et européen. Dominé par la célèbre Roche de Solutré, véritable éperon rocheux au milieu d'un vignoble aux crus réputés, sa petite superficie n'enlève rien au caractère unique et exceptionnel de cet endroit fréquenté par l'Homme depuis plus de 57 000 ans.

Distance parcourue sur le site : 39 km

Moyen(s) de découverte :  

Durée : 3 jours





JOUR I

Gare de Macon Loché → Chasselas [6,5km]



« Arrivé à 14h30, je sors de la gare et me voilà tout de suite dans les vignes. J'aperçois au loin le clocher de Loché. Une petite route sans circulation et herbue m'y mène.

Après une pause devant l'église romane, je poursuis mon chemin jusqu'au village de Chasselas. Sur la route, j'aperçois un court instant les Roches de Solutré et de Vergisson au dessus de la ligne de crêtes.

Chasselas → La Grange du Bois [3,2km]



Je rentre à 16h15 dans Chasselas en pleine vendanges. C'est un village de vigneron, superbe pour son architecture. Puis je quitte les vignes pour entrer dans une forêt de châtaigniers et arrive à 18h dans la Grange au Bois où se trouve ma chambre d'hôtes.

La vue est magnifique : la Roche de Solutré se découpe derrière le Prieuré.



JOUR 2

La Grange du Bois → La Roche de Vergisson [7,3km]



||| Ce matin, je poursuis mon tour panoramique des roches. Je passe par un chemin à travers bois et débouche sur les vignes de Vergisson où une équipe de vendangeurs propose de m'embaucher!

Je décide de monter à la Roche de Vergisson en passant sous la falaise. L'arrivée au sommet est grandiose. Le charme du lieu est renforcé par des aménagements plus que discrets : pas de balustrade, pas de belvédère...



La Roche de Vergisson → Vergisson [2,7km]




Je redescends en pente douce par les pelouse calcicoles en disant bonjour aux chèvres. Il est 13h30, j'arrive à Vergisson où je me lance dans un parcours sur l'architecture du village. Je deviens vite familier de ces murs traditionnels laissant dépasser de grosses pierres appelées « laves ». Les petites rues du village sont animées par le trafic des engins et les vendangeurs qui rentrent déjeuner, tout comme moi.



Vergisson → La Roche de Solutré [2,1 km]



La pluie étant annoncée pour le lendemain, je décide de profiter du temps plus clément d'aujourd'hui pour monter à la **Roche de Solutré** , toute proche. Les vignes bien alignées sur le chemin contrastent avec les éboulements rocheux et les falaises.

Au sommet de la Roche de Solutré, haute de plus de 400 mètres, même impression grandiose qu'à Vergisson. Le lieu est fréquenté, je discute avec **des parapentistes** qui s'élancent du haut de la Roche. Il est 14h30.

La Roche de Solutré → Le Mont Pouilly [4,2km]



Je redescends par les pelouses et me dirige à travers les vignes vers le mont Pouilly. Je croise en chemin des Konik Polsky, descendants des chevaux préhistoriques, mais aussi des restes de « cadolles » ; des abris de pierre pour les vigneronns.

Au hameau de Barvay, je m'engage sur un chemin dans un bois de pins noirs qui m'emmène jusqu'au sommet du Mont Pouilly. De là, je profite de la vue sur Solutré. Il est 16h30.

Mont Pouilly → Solutré [2,1 km]



La redescente vers Solutré se fait rapidement.

La campagne résonne des concerts de klaxons des vendangeurs qui ont fini leur journée de travail et regagnent le village en cortège.

L'hôtel où je dors ce soir est au cœur du village, je profite de sa jolie terrasse et d'un bon diner.



JOUR 3

Solutré → Musée de Préhistoire [800m]



|||| Ce matin, je me rends au **musée de Préhistoire**  situé au pied de la Roche de Solutré. J'apprends que je suis sur un ancien site de chasse autrefois fréquenté par des hommes de la Préhistoire venus y chasser des milliers de chevaux.




Musée de Préhistoire → Maison du Grand Site [450m]



Je me rends ensuite à la **Maison du Grand Site**  installée dans un bâtiment tout proche du musée, à la fois ancien et moderne. 

La salle retraçant l'évolution du site est passionnante, on comprend alors toutes sortes de choses vues au cours de l'escapade. 

Maison du Grand Site → Gare de Macon Loché [8,1 km]



L'Atrium, lieu de dégustation mis en place par l'Union des producteurs de Pouilly Fuissé, étant malheureusement fermé, je quitte Solutré pour me rendre à la gare à pied.

En chemin, je flâne dans les villages de Pouilly et Fuissé et m'arrête devant une église au milieu des vignes.


J'aperçois la gare de Loché en contre-bas, avec les TGV qui passent comme dans une maquette. J'arrive à 16h, juste à temps pour prendre le train qui me ramène chez moi. »



En résumé...




Vignes, archéologie, roches à grimper... Le territoire a beaucoup de trésors à offrir.



« J'ai apprécié l'accès facile au Grand Site dès la gare de Macon Loché ; on se sent dans l'ambiance dès le départ.



Pour ma prochaine visite, j'en profiterai pour faire une balade dans la forêt de Cenves. »




Informations pratiques

Grand Site de France de Solutré Pouilly Vergisson : www.solutre.com

Roche de Solutré : www.solutre.com/document.php?pagendx=18

Musée de Préhistoire de Solutré : www.solutre.com/document.php?pagendx=54

Maison du Grand Site de Solutré : www.solutre.com/document.php?pagendx=6





Retrouvez toutes les Escapades nature sans voiture sur
www.escapadenature-sansvoiture.fr



Instagram @escapadenaturesansvoiture



www.grandsitedefrance.com

