



Réseau des  
Grands Sites  
de France

# Escapade nature sans voiture

## dans les Grands Sites de France

**SOLUTRÉ POUILLY VERGISSON**

Le carnet de voyage de Lola

*"Dans la contemplation, l'être rêvant apprend à s'animer de l'intérieur,  
il apprend à vivre le temps régulier, le temps sans élan et sans heurt."*

Gaston Bachelard



L'expérience Grand Site de France

# *Les Escapades nature sans voiture* DU RÉSEAU DES GRANDS SITES DE FRANCE

Le Réseau des Grands Sites de France rassemble des paysages exceptionnels, fragiles et protégés ayant reçu le label "Grand Site de France" et d'autres engagés dans une démarche d'excellence pour l'obtenir un jour. Ce label, attribué par le ministre en charge de l'Environnement, distingue une gestion du territoire portée par les collectivités locales et les habitants et conforme aux principes du développement durable.


[www.grandsitedefrance.com](http://www.grandsitedefrance.com)



Avec les Escapades nature sans voiture, le Réseau vous invite à visiter les Grands Sites autrement et à découvrir les diverses facettes de ces territoires d'exception par le biais de mobilités douces : à pied, à vélo, à cheval...

# Le Grand Site de France

## SOLUTRÉ POUILLY VERGISSON



Le village de Solutré-Pouilly © Aurélie Amiot

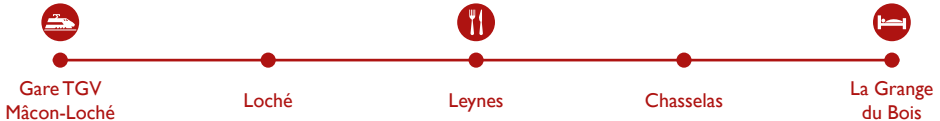
Site archéologique majeur situé au sud de la Bourgogne, le Grand Site de France Solutré Pouilly Vergisson est aussi un paysage riche de milieux naturels protégés au niveau national et européen. Dominé par les roches de Solutré et Vergisson, sa petite superficie n'enlève rien au caractère unique et exceptionnel de cet endroit fréquenté par l'Homme depuis plus de 50 000 ans. Le Grand Site vous invite avec cette escapade à venir découvrir son vignoble aux crus réputés, ses forêts, clairières, roches et villages typiques du Mâconnais, ainsi que les femmes et les hommes qui font vivre le territoire. Une immersion tout en douceur; au fil des paysages...

### LES DIFFÉRENTS VILLAGES TRAVERSÉS

Moyens de découverte :  
en train et à pied

#### DÉPART

**Jour 1** Distance parcourue : 11 km



**Jour 2** Distance parcourue : 16 km



#### ARRIVÉE

*Escapade nature  
sans voiture  
dans les Grands Sites*

GARETGV MÂCON-LOCHÉ  
LA GRANGE DU BOIS

**JOUR 1**  
11km • 3h15 de marche

- 1h45 le matin
- 1h30 l'après-midi
- dénivelé positif : 489m
- dénivelé négatif : 169m

**JOUR 2**  
16km • 4h de marche

- 1h20 le matin
- 2h50 l'après-midi
- dénivelé positif : 313m
- dénivelé négatif : 628m

Le temps de marche indiqué est le temps réel de marche, sans compter les pauses et les visites.

— Réseau des itinéraires de randonnée du Grand Site

● Carrefour

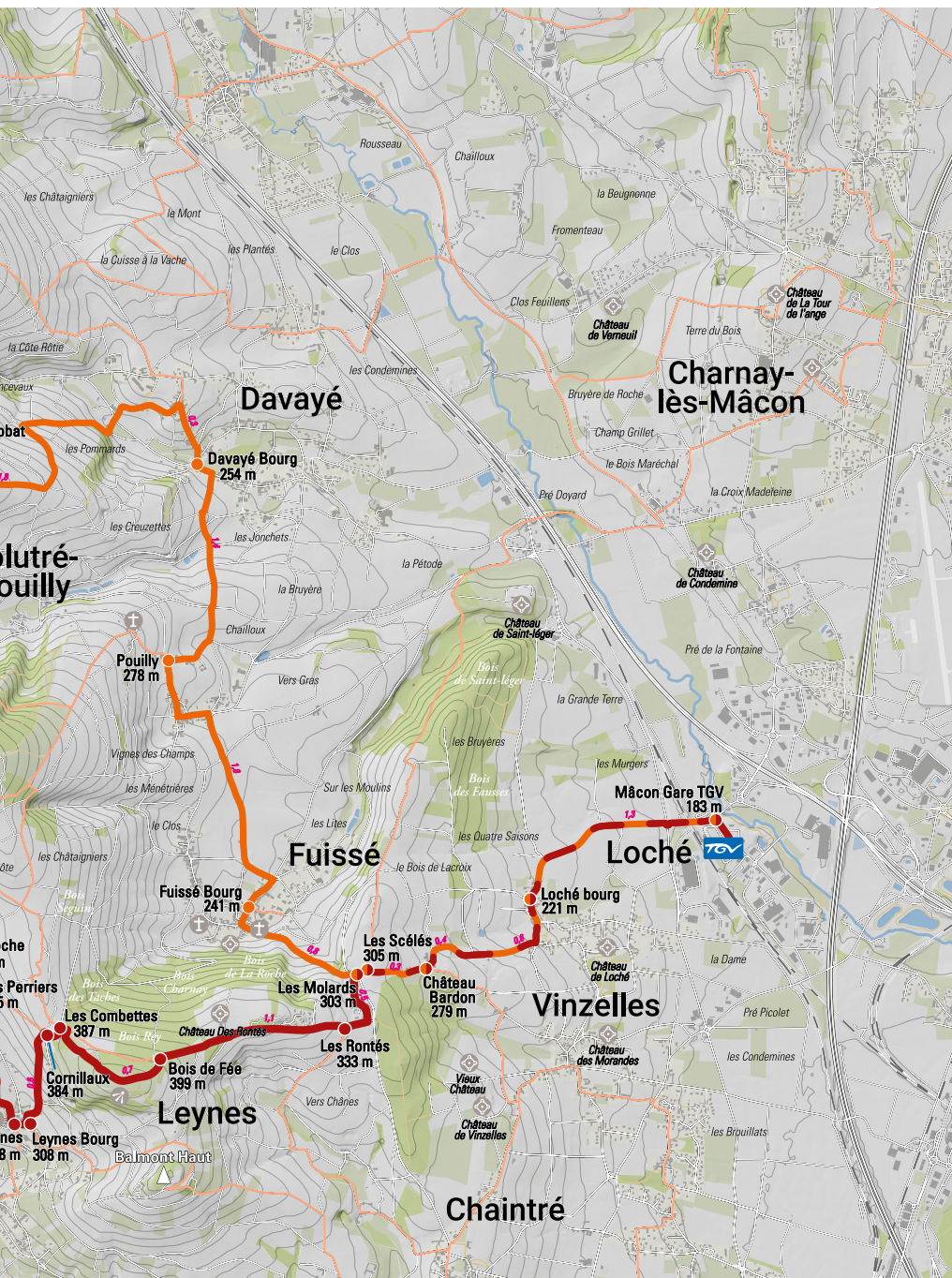
◀ Point de vue

M Musée

⊕ Patrimoine bâti et vernaculaire

⊕ Croix, église, chapelle





*Lola a testé l'Escapade  
sur le Grand Site de France*  
SOLUTRÉ POUILLY VERGISSON  
EN ARRIVANT À LA GARE TGV MÂCON-LOCHÉ



*Vue sur les Roches depuis la voie verte, Charnay-lès-Mâcon © Aurélie Amiot*



*Lola © Stéphane Godin*



*Menhir des Chancerons, Vergisson © Aurélie Amiot*

# PREMIÈRE JOURNÉE

*une immersion en douceur,  
au fil des paysages...*

## GARE TGV MÂCON-LOCHÉ ▶ LA GRANGE DU BOIS

Arrivés un matin de printemps, nous quittons avec mes amis la Gare Mâcon-Loché TGV à 9h30, après avoir profité d'un petit café. Nous passons sous la voie ferrée et continuons tout droit au rond-point. Plongeant directement au cœur des vignes, nous sommes dépayés instantanément. En vingt minutes, nous arrivons à la commune de Loché, en suivant le balisage du GR76 (rouge et blanc). Nous prenons le temps de nous arrêter devant un joli lavoir datant du XIX<sup>e</sup> siècle : je me prends à imaginer les femmes d'autrefois lavant leur linge, comme pouvait me le raconter ma grand-mère. Nous faisons étape dans la petite église romane de

Saint-Jean l'Évangéliste. Construite du XII<sup>e</sup> au XVI<sup>e</sup> siècle, on peut y voir des vestiges de fresques murales et un très beau tympan couvert de moulures. Le clocher à plusieurs étages fait aussi son impression : on y retrouve l'influence de Cluny, capitale de la France religieuse du Moyen Âge, qui a rayonné dans toute la région et influencé l'art roman du pays. En me renseignant un peu, j'apprends que le département de Saône-et-Loire est extrêmement riche en églises romanes, notamment dans le Brionnais, le Charolais et le Mâconnais. J'ai hâte de croiser d'autres bijoux architecturaux durant mon périple.



Hervé, guide de pays © Aurélie Amiot

## GARE TGV MÂCON-LOCHÉ ► LA GRANGE DU BOIS



Vue depuis la clairière du Bois de Fée © Stéphane Godin

Nous quittons cette jolie église sous un soleil radieux, toujours en suivant le balisage rouge et blanc du GR76. Le temps est idéal pour marcher, témoin d'un printemps doux et paisible. Des rangs de vignes défilent sous nos yeux à perte de vue : certaines feuilles commencent timidement à pointer le bout de leur nez, tandis que la plupart sont déjà totalement épanouies. A la frontière des régions viticoles du Beaujolais et de la Bourgogne, le territoire du Grand Site foisonne de domaines, de châteaux, de caves coopératives et d'unions de producteurs proposant des dégustations !

Les petites parcelles de vignes aux formes dissemblables épousent les ondulations du relief et forment une mosaïque paysagère singulière.

Nous nous dirigeons vers le hameau des Molards, qui nous offre une vue lointaine sur les silhouettes des roches de Solutré et Vergisson. Un paysage exceptionnel qui m'émerveille.

Nous arrivons au Bois de Fée, qui surplombe le village de Leynes. Je me demande d'où vient ce nom. J'aime à penser qu'il est tiré d'une légende et qu'il y aurait des petites fées protectrices du lieu,

nous observant silencieusement... Nous profitons de l'ombre que nous apporte la forêt de pins. Puis, au poteau "bois de fée", deux chemins s'ouvrent à nous : nous optons pour le passage à gauche, à travers la clairière, afin de bénéficier de la table d'orientation et du point de vue sur la vallée. Mon ami Mathieu, animateur nature, m'apprend que cet espace est protégé au titre de Natura 2000, pour conserver la partie de prairie sèche où se développent des espèces rares de plantes et d'arbustes. Le lieu est localement entretenu et restauré par des activités de débroussaillage, de pâturage et de fauche.



Caveau de la maison Auvigue à Fulssé © Aurélie Amiot



## GARE TGV MÂCON-LOCHÉ ▶ LA GRANGE DU BOIS

Après avoir admiré la vue sur la vallée qui nous dévoile les différents villages, nous descendons tranquillement en direction de Leynes.

Je ne peux que conseiller d'aller jeter un coup d'œil aux œuvres magistrales de *street art* de Ted Nomad, sur les façades des maisons, le long de la rue principale. Ses portraits d'enfants sont particulièrement poignants. De jolies statues en métal ornent également la place, représentant des petits bonshommes. Leynes présente aussi la particularité d'avoir le Label "Villes et villages fleuris", qui certifie sa démarche pour faire entrer la nature en ville et mettre en valeur le patrimoine bâti et végétal. Un pari largement tenu, qu'on peut voir directement en arrivant ! J'affectionne particulièrement cet endroit puisque petite j'y passais mes vacances chez mes grands-parents. Je revois encore la place du village remplie de vie et de rires, lorsque les vendangeurs se réunissaient le soir pour manger ; mais aussi les brocantes, la musique, le merveilleux pain du boulanger, les parties de pétanque... D'ailleurs, sur la place du village où se situe le terrain de pétanque, au milieu des platanes, la municipalité a mis en libre service des boules et un cochonnet. Je regrette le

fait que nous soyons trois et ne puissions faire d'équipe. A vous de jouer !

A cette période, la place est vide mais toujours aussi belle. L'église romane Saint-Vital se dresse devant nos regards, haute et fière. Un autre souvenir me revient en mémoire : le clocher qui sonne et moi qui imaginai, enfant, un homme sautant et tirant la corde pour faire bouger l'énorme carillon. Je ne préfère pas vous décrire ma déception lorsque j'ai appris qu'il s'agissait d'un clocher mécanique... Nous décidons finalement de nous arrêter à *la Marmite de l'Echanson*

pour manger. C'est un lieu très agréable. Ce restaurant recommandé par le Guide du routard nous surprend par ses mets de qualité : plats traditionnels aux produits frais, locaux et de saison, une carte complète de grands crus... Avec en prime un accueil chaleureux par un chef passionné, qui vous dépeint sa carte avec enthousiasme, fier de sa cuisine française. Je vous conseille sa fameuse rilette qui surpasse toutes celles que j'ai pu goûter. A la fin du repas, nous avons du mal à quitter la table. Une sieste ne serait pas de refus !





## GARE TGV MÂCON-LOCHÉ ► LA GRANGE DU BOIS



Vue sur l'entrée du village de Chasselas © Stéphane Godin


Nous sortons du restaurant et montons en haut de Leynes par un chemin qui nous emmène devant "le Vieux Château", ancien prieuré et longtemps propriété de l'abbaye de Tourmus. Il s'agit d'une bâtisse splendide transformée en gîte et chargée d'histoire, puisqu'elle a été plusieurs fois pillée, assiégée et brûlée. Nous passons entre les vignes puis, arrivés au village de Chasselas, nous prenons le temps de flâner et de profiter de cet endroit d'où se dégage une âme particulière. En me baladant, je deviens envieuse des gens qui habitent ici. Il y règne une atmosphère paisible ; de nombreux jardins nous offrent à voir leurs arbres en floraison, mais ce sont, par-dessus tout, ces maisons en "pierres dorées" si typiques du Beaujolais qui me fascinent. J'aime énormément la teinte orangée de la roche calcaire et l'authenticité qui s'en dégage. Nous décidons de faire un détour pour passer devant le château de Chasselas, dont j'ai beaucoup entendu parler. Ce lieu propose des dégustations, mais nous décidons de ne pas nous y arrêter - nous avons toujours le ventre plein du repas de midi !

## GARE TGV MÂCON-LOCHÉ ▶ LA GRANGE DU BOIS

Nous nous dirigeons finalement vers la Grange du Bois, notre point d'étape pour la nuit. Nous croisons avec étonnement un troupeau de chèvres qui se balade tranquillement sur la route. Des petits chevreaux gambadent gaiement aux côtés de leurs parents. Nous apprenons plus tard qu'elles sont très souvent en liberté et qu'elles appartiennent à la ferme des Bonshommes, une exploitation agricole non loin de la Grange du Bois, où je vous conseille de faire un tour ! La production de fromages de chèvres est typique du coin. Je pense également à la ferme et au domaine des Poncétys, à Davayé, où je vous suggère un

arrêt sur le retour pour prendre quelques fromages Mâconnais AOP accompagnés d'un bon verre de Saint-Véran. Mon amie Anaëlle m'apprend également que Rémi, un apiculteur, tient deux ruches à la Grange du Bois. Le Grand Site de France organise parfois des

visites avec lui afin d'expliquer le fonctionnement de la ruche et le secret de la fabrication du miel. Anaëlle me met l'eau à la bouche en ajoutant qu'à la fin, il y a une dégustation... Je me promets de regarder la prochaine programmation de cette activité !



Nathalie, gérante du gîte la Grange du Bois © Aurélie Arriot



## GARE TGV MÂCON-LOCHÉ ► LA GRANGE DU BOIS

**Attention, la Grange du Bois est réservable à la nuitée seulement en semaine sur le site internet. Pour réserver une seule nuit en week-end, appeler directement Nathalie au 06 82 82 89 75 et dire que vous venez pour l'Escapade nature sans voiture du Grand Site de France.**

Nous arrivons en fin d'après-midi à la Grange du Bois, gîte et maison d'hôtes qui offre plusieurs services annexes : salon de thé, salle de massage, repas et planches, paniers pique-nique à emporter; boucles de randonnées au départ du gîte... Des itinéraires entre 17km et 23km en direction de Cevenes permettent aux randonneurs plus aguerris de découvrir d'autres paysages. Je vous recommande de rester un ou deux jours de plus si vous avez le temps ! La salle de réception est très agréable et nous offre une vue remarquable sur les deux roches de Solutré et Vergisson. Nathalie,

la gérante, nous accueille chaleureusement. Elle nous apprend que le hameau de la Grange du Bois, dont la première mention historique est faite en l'an 969, était autrefois un lieu d'échange de marchandises et que des foires y étaient tenues. La bâtisse, quant à elle, date des années 1860 et était un café-restaurant. J'aime l'idée que ce fut un lieu de passage et de partage, animé par des hommes, des femmes et des enfants ; j'imagine les habitants du hameau se réunir le matin au café, avant d'aller travailler. En écoutant Nathalie, je la perçois comme une passeuse de mémoire, une femme qui a su reprendre cet édifice pour le faire évoluer; tout en gardant la convivialité qui s'en est toujours dégagée. Nous nous restaurons d'un bon repas et allons nous coucher, le cœur réchauffé par cette rencontre riche et inspirante.



Sommet de la Roche de Solutré surplombant le village de Solutré-Pouilly @ Stéphane Godin



Pause au point de vue de la Grange du Bois @ Aurélie Amiot



Carnet de voyage @ Aurélie Amiot



Les deux roches @ Stéphane Godin



Chemin d'accès au sommet de la Roche de Solutré @ Stéphane Godin

# DEUXIÈME JOURNÉE

## *“Quelque soit la direction prise, marcher conduit à l'essentiel”*

*Sylvain Tesson*

### LA GRANGE DU BOIS ► GARE TGV MÂCON-LOCHÉ

Nous partons de la Grange du Bois à 9h30, pour entamer la portion du sentier des crêtes. J'ai hâte de découvrir cette balade que tous les locaux me vantent. Le mur que nous longeons au début du chemin est parsemé de mousse : Mathieu m'explique qu'il s'agit d'un "lichen fruticuleux" et qu'il est impressionnant d'en voir en si grande quantité. En effet, ce lichen ne se développe que dans des milieux peu pollués et atteste donc d'un environnement atmosphérique sain. Cette nouvelle me donne envie de gonfler mes poumons pour capturer le maximum d'air pur. Nous passons devant un petit chalet entouré de quelques œuvres de *land art*, dont une qui retient particulièrement mon attention : un petit bonhomme en pierre faisant de la balançoire, qui me rappelle Pinocchio. J'admire la technique avec laquelle le bois et la pierre ont été taillés. Nous avançons tranquillement. Je suis étonnée par la facilité de la marche, moi qui m'attendais à une balade plutôt pentue. Autour de nous, la forêt vit. On peut entendre divers chants d'oiseaux : rouges gorges, troglodytes, pics... Celui du Pouillot Véloce, similaire à un bruit de clignotant, nous fait sourire. Le paysage est varié : au fil de nos pas se succèdent des sapins douglas, des chênes, des bouleaux et des houx, ainsi qu'une agréable odeur sucrée venant de ce qui semble être un prunelier.

Land art © Aurélie Amiot



## LA GRANGE DU BOIS ► GARE TGV MÂCON-LOCHÉ

En sortant des bois, une magnifique vue sur la Roche de Vergisson s'ouvre à nous. Je pense à ces hommes de Néandertal qui sont arrivés sur le site il y a plus de 50 000 ans. Étaient-ils sensibles à la beauté de ce paysage ? Avaient-ils un rapport purement pratique à cette roche, ou admiraient-ils la splendeur de cette falaise calcaire ? Je sais que des ossements et dents ont été retrouvés à Vergisson et sont exposés au Musée de préhistoire de Solutré. Cette roche n'a, selon moi, rien à envier à sa grande sœur de Solutré. Plus sauvage que son homologue, Vergisson offre un panorama splendide sur l'ensemble de la vallée, propose des sites d'escalade grandioses et, atout non négligeable, elle est bien moins fréquentée ! Nous décidons de faire une petite entorse à notre parcours pour monter au sommet, d'où nous observons des faucons crécerelles qui planent, silencieux.

C'est un endroit idéal pour pique-niquer, mais nous avons prévu de déjeuner à *L'Auberge des 2 Roches*, à Vergisson. Comme nous arrivons un peu tôt au village, nous partons à la découverte de ses ruelles et monuments. A l'instar de Chasselas, je suis touchée par la beauté de cet endroit et par la conservation des bâtisses. Nous sommes intrigués par une belle et grande maison. En allant sur le site internet de la commune, nous apprenons qu'il s'agit de "*La maison de France*", bien royal qui appartenait au Sieur Reverchon, négociant en vins, jusqu'à la Révolution Française. Le 29 juillet 1789, lors de la révolte des paysans du mâconnais, des habitants de Verzé et d'Igé viennent le piller, dans le courant de "*La Grande Peur*", révolte qui se propageait alors dans toute la France et qui a abouti à la fin des privilèges et des droits féodaux.

Vue sur les vignes de Vergisson au printemps © Stéphane Godin



Vue sur la Roche de Vergisson © Stéphane Godin





Vue sur la Roche de Solutré © Aurélie Amiot



Terrasse de la Maison du Grand Site © Stéphane Codin



Ossements de chevaux du Musée de préhistoire de Solutré  
© Département Saône-et-Loire

## LA GRANGE DU BOIS ► GARE TGV MÂCON-LOCHÉ

Nous déjeunons à l'*Auberge des 2 Roches*, un restaurant qui offre une terrasse très agréable. Le menu, constitué d'une cuisine régionale et abordable, nous ravit par sa légèreté. Nous repartons sur le sentier en nous dirigeant vers la Roche de Solutré. Je repense à cette phrase de Lamartine qui décrit les deux roches comme "deux navires pétrifiés surplombant une mer de vignes". Bien que je préfère Vergisson, je dois avouer que Solutré n'a pas volé sa réputation. Du haut de ses 493 mètres, elle est impressionnante. Je comprends le grand public qui, pendant longtemps, a cru que nos ancêtres de la Préhistoire précipitaient les chevaux de la roche en leur faisant peur, donnant naissance à la légende de "la chasse à l'abîme". Cela confère une dimension mystique à la roche.

Le chemin entre Vergisson et Solutré n'est pas couvert et assez abrupt. Heureusement, la montée ne dure pas plus de 15 minutes et la végétation se densifie en arrivant au pied de la roche, nous permettant un instant de rafraîchissement. Nous

grimpons jusqu'au poteau "Chez Lulu" où s'ouvre à nous la possibilité de descendre au Musée de préhistoire et à la Maison du Grand Site. Après mûre réflexion, nous préférons cette fois-ci continuer notre route jusqu'à Davayé. Le détour vers la Maison du Grand Site vaut toutefois la peine, comme l'avait choisi Pierre, lors de son *Escapade nature sans voiture* ! La Maison du Grand Site offre un cadre propice à la détente, avec son marronnier imposant et sa terrasse ensoleillée : une bonne bière locale, et on ne veut plus repartir ! Cet établissement propose aussi de nombreuses animations pendant les vacances, autant pour les grands que pour les petits : n'hésitez pas à jeter un coup d'œil à la programmation. La route jusqu'au lycée agricole de Davayé est en descente et facile. De magnifiques murs et murgers en pierre sèche, témoins de la tradition viticole, quadrillent les parcelles de vignes tout au long de la balade qui nous emmène au pied de l'église Saint-Julien.

1. Voir "*Escapade nature sans voiture au Grand Site de France Solutré Pouilly Vergisson*",  
Le carnet de Pierre, sur [www.escapadenature-sansvoiture.fr](http://www.escapadenature-sansvoiture.fr)




## LA GRANGE DU BOIS ► GARE TGV MÂCON-LOCHÉ

En face de l'entrée de l'église, un panneau en bois indiquant "chemin du Pèlerin" éveille notre intérêt. Nous pénétrons dans le petit chemin et découvrons avec plaisir des œuvres du sculpteur Jean Fontaine, exposées en libre accès dans son jardin. Sculpteur céramiste reconnu dans le monde entier, Jean Fontaine nous ouvre la porte d'un monde peuplé de créatures hybrides, enchevêtrements parfaits de corps, d'animaux et de lourdes pièces mécaniques. Nous restons quelques minutes à admirer son art contemporain et loufoque, avant de rebrousser chemin pour reprendre notre randonnée. Nous traversons le hameau de Pouilly et arrivons rapidement à Fuissé, avec ses maisons aux pierres dorées entourées de vignes qui nous rappellent l'esprit des lieux présent depuis le début de notre escapade. L'église Saint Germain est tout simplement sublime. Son style néogothique et la rosace qui surplombe l'entrée lui donne une apparence plus travaillée que les précédentes églises que nous avons croisées. Nous repartons sur la route, contents de cette petite pause, pour reprendre la portion que nous avons prise à l'aller et arriver à la gare Mâcon-Loché TGV. Ces deux jours étaient très riches en paysages et patrimoines et nous nous sentons heureux d'avoir pu écumer ce territoire connu surtout pour sa Roche de Solutré. Mille merveilles s'offrent à ceux qui savent prendre le temps de regarder... La prochaine fois, j'organiserai mon séjour avec des activités : une balade équestre doit, par exemple, être fort sympathique dans cet environnement !



Œuvre de Jean Fontaine © Aurélie Amiot



Dessin de l'église Saint Germain de Fuissé © Aurélie Amiot

# INFORMATIONS *pratiques*

## *Le Grand Site de France Solutré Pouilly Vergisson...*

- Rendez-vous sur le site internet [rochedesolutre.com](http://rochedesolutre.com) pour les bonnes adresses de socio-professionnels
- Maison du Grand Site de France Solutré Pouilly Vergisson - 03 85 35 82 81
- Musée de préhistoire Solutré Pouilly Vergisson 03 85 35 82 81



© Stéphane Godin

## *Et aussi...*

### LES OFFICES DE TOURISME

- Bureau d'information touristique  
Vélo-gare du Mâconnais - 03 85 21 07 14
- Office de tourisme Mâcon Sud Bourgogne  
03 85 21 07 07
- Office de tourisme Tournus Sud Bourgogne  
03 85 27 00 20
- Office de tourisme Cluny Sud Bourgogne  
03 85 59 05 34
- Office de Tourisme Verts Vallons de Sud Bourgogne,  
Antenne de Matour - 03 85 59 72 24

### PATRIMOINE

- La Roche de Solutré
- La Roche de Vergisson
- Le château de Chasselas
- Le menhir des Chancerons
- Le prieuré de la Grange du Bois
- Le vieux château de Leynes
- L'église de Loché
- L'église de Leynes
- L'église de Fuissé
- L'église Saint-Germain de Fuissé
- Les lavoirs
- La cadole de Saint-Léger
- Le street art de Ted Nomad à Leynes
- Le land art du collectif "les tronçonneurs de lilas"
- Les œuvres dans le jardin de Jean Fontaine, Davayé

### MARCHÉS







- P'ti Marché Leynois, tous les 1<sup>ers</sup> vendredis du mois, de mai à octobre, de 17h à 22h
- Marché de Charnay-lès-Mâcon, le vendredi de 13h à 18h et le dimanche de 8h à 13h
- Fruits et légumes de saison à Prissé, les vendredis de 16h à 19h

Découvrez aussi une autre Escapade nature sans voiture dans le Grand Site de France Solutré Pouilly Vergisson, itinéraire de 3 jours depuis la gare Mâcon-Loché TGV.

Le carnet de Pierre sur [www.escapadenature-sansvoiture.fr](http://www.escapadenature-sansvoiture.fr).



## J'ORGANISE *mon voyage...*

-  **VENIR** de préférence au *printemps* ou à l'*automne*
-  **PRENDRE** *de l'eau* et remplir dès que possible vos gourdes
-  **BIEN s'équiper** : prendre des bonnes chaussures et un chapeau
-  **REGARDER** *la carte* complète des circuits de randonnée du Grand Site de France pour ajuster votre parcours si vous le souhaitez (disponible sur rochedesolutre.com)
-  **CONSULTER** *le site internet* rochedesolutre.com (hébergeurs, restaurateurs) et agrémenter votre escapade d'autres activités : balades à cheval, à vélo, visites guidées des villages, dégustations, escalade...
-  Pour venir de la gare SNCF Mâcon Ville à la gare Mâcon-Loché TGV, plusieurs possibilités existent : rendez-vous sur le site Tréma, transports en commun de l'agglomération mâconnaise



Remerciements : en coopération avec "Les Accrochés", réseau de socio-professionnels du territoire du Grand Site de France Solutré Pouilly Vergisson.

UN PROJET DU RÉSEAU DES GRANDS SITES DE FRANCE, porté par le Grand Site de France Solutré Pouilly Vergisson, site naturel et culturel du Département de Saône-et-Loire.



Escapadeur : Lola Lardy - Rédaction : Lola Lardy - Cartographie : Agence Baltik - Crédits photo : Aurélie Amiot, Stéphane Godin - Création graphique : Agence PANAMA - 2023

[www.escapadenature-sansvoiture.fr](http://www.escapadenature-sansvoiture.fr)  #sansvoiture